

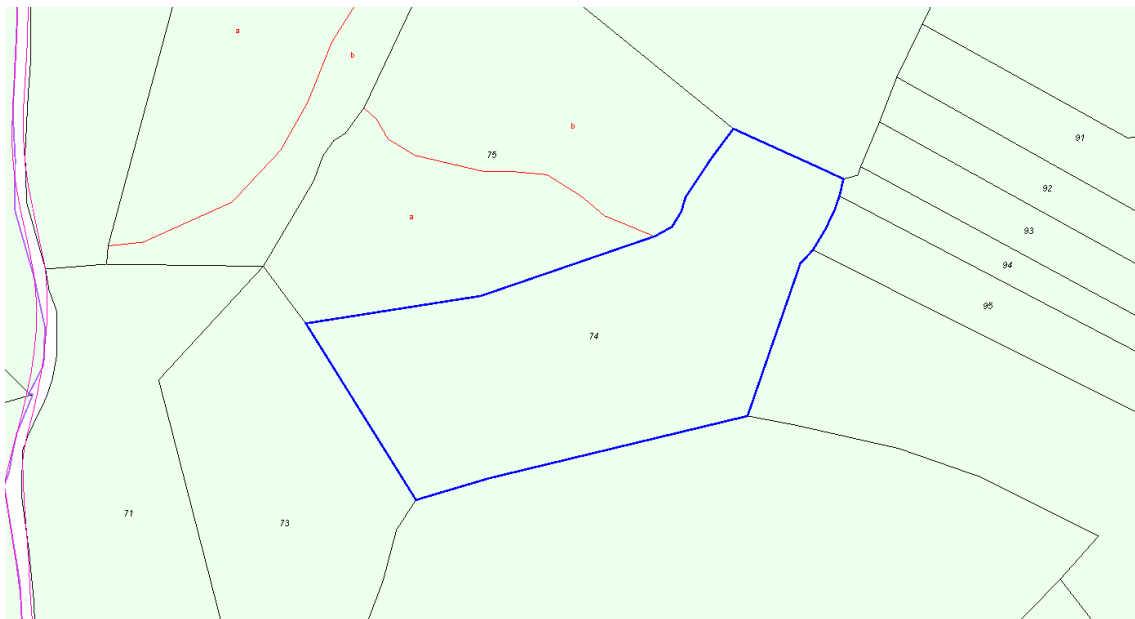
EXPEDIENTE: **2022EXP72000178**

EXPEDIENTE ANTERIOR: **2015011127**

MUNICIPIO: **Iniesta.**

FINCA: **Número 16671 de Iniesta**

RÚSTICA: Tierra de viña secano en el paraje "Peñas Jabonero", en término de Iniesta provincia de Cuenca, de siete mil trescientos cuatro metros cuadrados.





GOBIERNO DE ESPAÑA

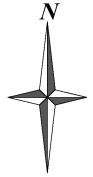
MINISTERIO DE HACIENDA Y FUNCIÓN PÚBLICA

SECRETARÍA DE ESTADO DE HACIENDA

DIRECCIÓN GENERAL DEL Catastro



Sede Electrónica del Catastro



CARTOGRAFÍA CATASTRAL DE RÚSTICA

Provincia de CUENCA

REFERENCIA CATASTRAL

Municipio de INIESTA

16118A038000740000IG

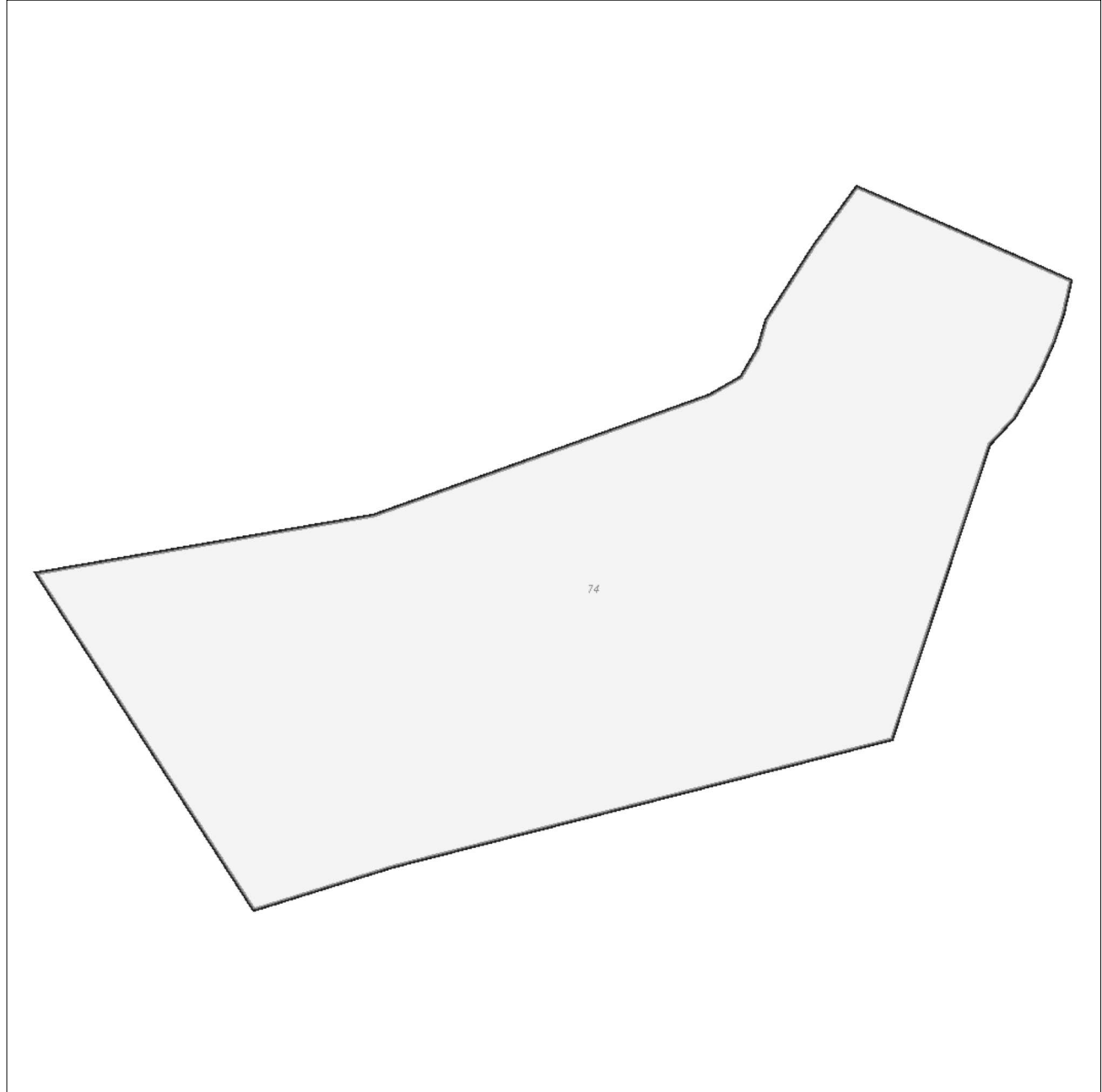
DIRECCIÓN

Polígono 38 Parcela 74

PEÑAS JABONERO. INIESTA [CUENCA]

[609,003 ; 4,364,736]

[609,163 ; 4,364,736]



[609,003 ; 4,364,736]

[609,163 ; 4,364,736]

Proyección: U.T.M. Huso: 25830

ESCALA 1:1,000



Datos del Certificado

Solicitante: DIPUTACION PROVINCIAL DE CUENCA.ORGANISMO AUTONOMO DE GESTION TRIBUTARIA Y RECAUDACION

Finalidad: c

Fecha de emisión: 9/10/2023

La veracidad del contenido de este certificado puede comprobarse en www.catastro.meh.es, de acuerdo con lo dispuesto en la Resolución de la Dirección General del Catastro de fecha 24 de Noviembre de 2008 (BOE 8 de Diciembre de 2008)

Código Seguro de Verificación: ESMPQHT52Z1XMYBB (verificable en <https://www.sedecatastro.gob.es>)

Criterios de Búsqueda de la Información

Tipo: Certificado de referencia catastral

Referencia catastral: 16118A038000740000IG

El presente documento certifica que en la Base de Datos del Catastro, que ha sido consultada utilizando los criterios señalados, figuran los datos catastrales que a continuación se relacionan:

DATOS DEL BIEN INMUEBLE

Referencia catastral: 16118A038000740000IG
Localización: Polígono 38 Parcela 74
PEÑAS JABONERO. INIESTA (CUENCA)
Clase: Rústico

DATOS DE LA PARCELA EN LA QUE SE INTEGRA EL BIEN INMUEBLE

Localización: Polígono 38 Parcela 74
PEÑAS JABONERO. INIESTA (CUENCA)
Superficie gráfica parcela: 7.374 m²
Coeficiente de participación: 100,000000 %

ELEMENTOS CONSTRUIDOS DEL BIEN INMUEBLE

No hay información de locales

CULTIVOS

Subparcelas	Clase de cultivo	Intensidad productiva	Superficie
0	C- Labor o Labradío seco	04	0,7374 Ha

La información que contiene el presente certificado sólo podrá utilizarse para el ejercicio de las competencias de:
DIPUTACION PROVINCIAL DE CUENCA.ORGANISMO AUTONOMO DE GESTION TRIBUTARIA Y RECAUDACION